


Allegato A

PROGRAMMA AZIENDALE PPLURIENNALE di MIGLIORAMENTO AGRICOLO AMBIENTALE -

AZIENDA AGRICOLA

Localizzazione

Planimetria dell'azienda con indicati gli edifici esistenti, agricoli, urbani e precari



Edificio n. 1

Estremi catastali foglio Particella

Estratto catastale con individuato il resede (solo in caso di richiesta di deruralizzazione e/o in caso di edifici urbani)

Pratiche edilizie presentate sull'edificio: (si ricorda che per costruire un edificio nel comune di San Casciano VP già dal 1934 occorreva un atto abilitativo, non è sufficiente che siano datati anteriormente al 1967)

.....

.....

.....

.....


.....

.....

.....

Planimetrie dei vari livelli dell'edificio con indicate le destinazioni e le misure dell'ingombro esterno:


piano interrato:



Piano terreno:



Piano primo:



Piano secondo:





Foto dei quattro prospetti:



Schema geometrico della volumetria dell'edificio, vuoto per pieno comprese le murature e i vani interrati

